

Leiðbeiningar fyrir Hvar er? skráningu

Þegar hafist er handa við að skrá örnefni í örnefnagrunn þarf að byrja á því að velja nafn örnefnis eða jarðarinnar í leitarglugga efst á síðunni. Hægt er að slá inn nafn jarðar eða leita eftir henni eftir sveitarfélögum eða sýslum.

Bæjarnafn eða annað örnefni

Leita

Fletta í safni

Sveitarfélög

Sýslur

Ef leita á eftir örnefni eða nafni jarðar er nafnið slegið inn í leitarreitinn og svo smelt á **Leita**.

Hremsstaðir

Leita

Ef smelt er á **Sveitarfélög** opnast gluggi með sveitarfélögum en ef **Sýslur** er valið þá opnast listi yfir fyrrum sýslur landsins.

Sveitarfélög	Sýslur
Tiill	Tiill
Akrahreppur	Austur-Barðastrandarsýsla
Akranes	Austur-Húnavatnssýsla
Akureyri	Austur-Skaftafellssýsla
Árborg	Árnessýsla
Árneshreppur	Borgarfjarðarsýsla
Ásahreppur	Dalassýsla
Bláskógabyggð	Eyjafjarðarsýsla
Blönduós	Gullbringuþýsla
Bolungarvík	Kjósarsýsla
	Mýrasýsla

Hægt er að velja jarðir úr lista sveitarfélaga en ef sýsla er valin þá þarf að velja aftur úr lista yfir hreppi í því sveitarfélagi.

Sýslur / Mýrasýsla	Hreppi
Mýrasýsla	Tiill
Hreppar	Álfaneshreppur
	Borgahreppur
	Borgarnes
	Hraunhreppur
	Hvítársíðuhreppur
	Nouðarárdalshreppur
	Staðhólstungnahreppur
	Þveráhlíðahreppur
	Hofsstaðir 3 skjöl
	Hofsstaðir 1 skjál
	Hólt 1 skjál
	Hóll 3 skjöl
	Hóll 3 skjöl
	Hólmakot 5 skjöl
	Hrafnkelsstaðir 4 skjöl
	Hraunholt 1 skjál
	Hraunsás 5 skjöl
	Hraunsmúli 2 skjöl
	Hraunsnef 2 skjöl
	Hraunfón
	Hreðavato 3 skjöl
	Hremsstaðir 4 skjöl



Jarðir er einnig hægt að velja af korti.

Sveitarfélög / Borgarbyggð

Borgarbyggð

Bæir

Títil

Akrar I 8 skjöl

Akrar II

Akrar III

Akur

Arnarholt 2 skjöl


Amarstapi 3 skjöl

Ambjargarlækur 3 skjöl

Arnheiðarstaðir

Ambórsholt 3 skjöl

Auðsstaðir 3 skjöl



Þegar jörðin er fundin er smellt á hana til að sjá örnefnaskrár. Athugaðu að smella þarf á **Bæir** í leitarniðurstöðum ef leitað er að jarðarheiti.

Leitarniðurstöður Stækka

Örnefni (0) **Bæir (2)** Kort

Bær	Sveitarfélag	Hreppur	Sýsla
Hreimsstaðir	Borgarbyggð	Norðurárdalshreppur	Mýrasýslu
Hreimsstaðir	Fijótsdalshérað	Hjaltastaðarhreppur	Norður-Múlasýslu

Ef leitað er eftir örnefni þá er smellt á heiti jarðarinnar sem örnefnið tilheyrir.

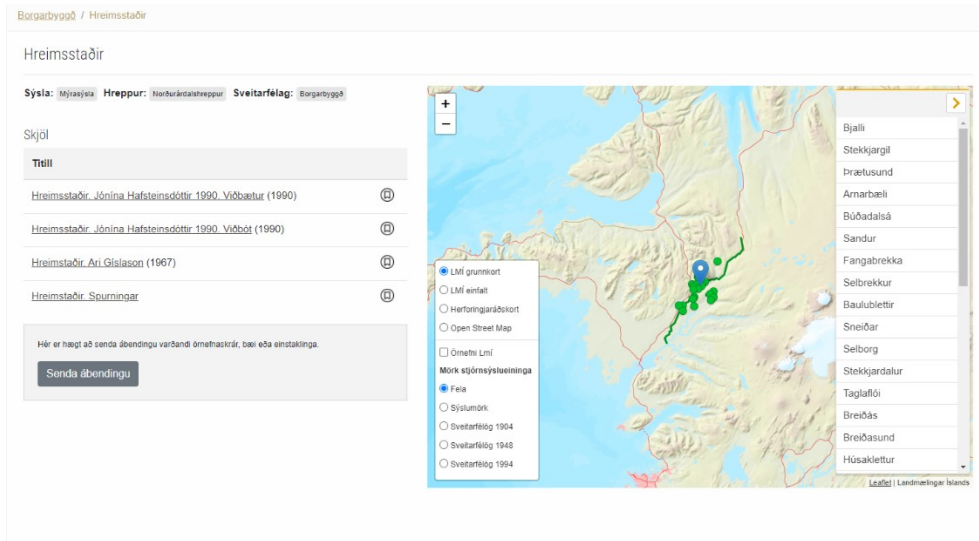
Leitarniðurstöður Stækka

Örnefni (28) Bæir (0) Kort

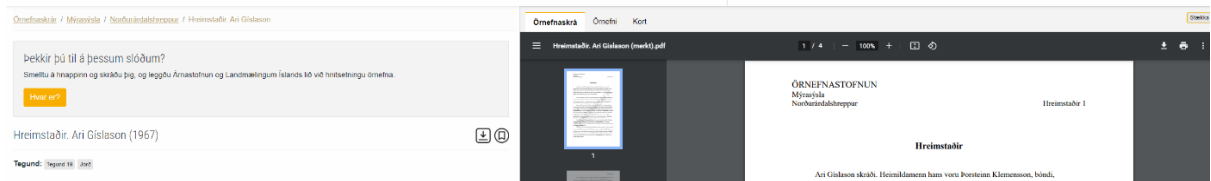
Snagi	Hreimsstaðir Norðurárdalshreppur, Mýrasýslu	Hreimsstaðir	☑ Athugasemdir og viðbætur, Örnefnaskrá	-	1990
Snagi	Hreimsstaðir Norðurárdalshreppur, Mýrasýslu	Hreimsstaðir	☑ Örnefnaskrá	Ari Gíslason	1967





Þegar smellt hefur verið á heiti jarðar kemur upp listi yfir þær örnefnaskrár sem til eru fyrir jörðina.

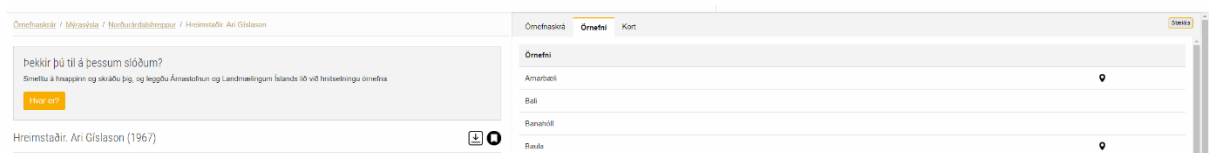


Þegar örnefnaskrá hefur verið valin er hægt að skoða hana sem Örnefnaskrá, Örnefni og Kort.



Með því að smella á  eru upplýsingar/lýsigögn um valið skjal vistuð sem .csv. Með því að smella á sama tákn í pdf-lestursvafranum er hægt að hlaða niður sjálfu pdf-skjalinu. Ef maður vill merkja nokkur skjöl og safna þeim til að skoða seinna er hægt að smella á  sem bætir skjalinu við lista sem er að finna undir flípanum „Mínar skrár“.

Undir **Örnefni** kemur listi yfir þau örnefni sem er að finna í þeirri örnefnaskrá sem opnuð var og er merkt við hvert örnefni ef það hefur verið skráð og staðsett í örnefnagrunn Landmælinga Íslands. Staðsetningu skráðra örnefna má einnig sjá undir **Kort**.



Ef þú ert með þekkingu á jörðinni og örnefnum þeim sem eru í örnefnaskránni og hefur áhuga á að hjálpa til við staðsetningu þeirra þá skaltu smella á hnappinn Hvar er? Athugaðu að í flestum tilfellum er um fleiri en eina örnefnaskrá að ræða.

Þekkir þú til á þessum slóðum?

Smelltu á hnappinn og skráðu þig, og leggðu Árnastofnun og Landmælingum Íslands lið við hnitsetningu örnefna.

Hvar er?

Þá opnast innskráningargluggi þar sem nota skal rafræn skilríki eða Íslykill til auðkenningar.

LMÍ Innskráning Notendanafn <input type="text"/> Lykilorð <input type="text"/> Innskrá	Rafræn skilríki/Íslykill innskráning Innskrá
---	---

island.is



Rafræn skilríki

Skilríki í síma:

7 stafa símanúmer, síminn ólæstur

Innskrá

Skilríki á korti:

Staðfesta

Mig vantar rafræn skilríki

Íslykill

Kennitala:

Sláðu inn kennitölu

Íslykill:

Sláðu inn Íslykill

Staðfesta

Mig vantar Íslykill

Að auðkenningu lokinni þarf að samþykka skilmála og skrá tengsl við jörðina, s.s. ábúandi, eigandi o.s.frv. og þá er hægt að hefjast handa við staðsetningu örnefna.



Örnefni staðsett

Að auðkenningu lokinni opnast skráningargluggi í örnefnaskráningu LMÍ. Vinstra megin á skjánum er listi yfir þau örnefni. Gott er að þysja inn að þeirri jörð sem skrá á. Í listanum eru örnefni merkt sem **Skráð** og **Staðsetja**.



Velkominn í Hvar er!

Örnefnið **Bjalli** er óskráð eða ótengt. Veist þú hvaða örnefni þetta er og hvar það er?

Ef þú veist hvar örnefnið er staðsett þá geturðu teiknað það inn á kortið. Þú getur valið að teikna punkt, línu eða fláka - allt eftir því hvað hentar þessu örnefni best.

Vinsamlegast veldu:

Punktur **Lína** **Fláki**

Ef þú sérð **Bjalli** nú þegar á kortinu ýttu þá á **tengja** og veldu svo örnefnið sem er á kortinu.

Tengja

Hæltu við

Til að staðsetja örnefni er smellt á **Staðsetja**. Þá opnast gluggi þar sem valið er hvort örnefnið eigi við punkt (t.d. steinn), línu (t.d. lækur) eða fláka (t.d. tún). Einnig er hægt að velja að tengja örnefnið við örnefni sem þegar er á kortinu.

GML Auðkenni: Eyða

ÁrnastofnunID: 727241

Lengd: Breidd:

Nafn Auðkenni:

Búið til af: njsww3dlmrtgg2tj

Notandi: Gunnar Haukur Kristinsson (njsww3dlmrtgg2tj)

Nafn fitju:

Nafnberi: Þema: Manngerð svæði

Undirþema: Mannvirkjaleifar

Nafnberi: dys

Útskýring:

Tvínefni:

Heimild:

Örnefnalýsing:

Athugasemd:

Tilvist:

Vista

þegar örnefnið er staðsett opnast gluggi þar sem setja þarf inn nafnbera örnefnisins, þ.e. hvernig fyrirbæri um ræðir. Sjá nánar:

[Nafnberar örnefna Skilgreiningar á nafnberum](#)

[Leiðbeiningarmyndbönd Landmælinga Íslands um skráningu örnefna](#)

Að lokum er smellt á **Vista** og þá breytist merking í örnefnalista og verður **Skráð**.



Ef mistök hafa verið gerð við staðsetningu er hægt að smella á Eyða og að lokum staðfesta eyðinguna og skrifa ástæðu fyrir henni.

Ástæða fyrir eyðslu:

Ef örnefnið er þegar að finna á kortinu eða fyrirbærið er merkt öðru nafni þá er smellt á **Tengja** og örnefnið sem tengja á við er valið á kortinu. Að lokum er valið staðfest. Þá breytist merking í örnefnalista og verður **Skráð**.

Tengja Bjalli við örnefni hjá LMÍ:

Bjalli

